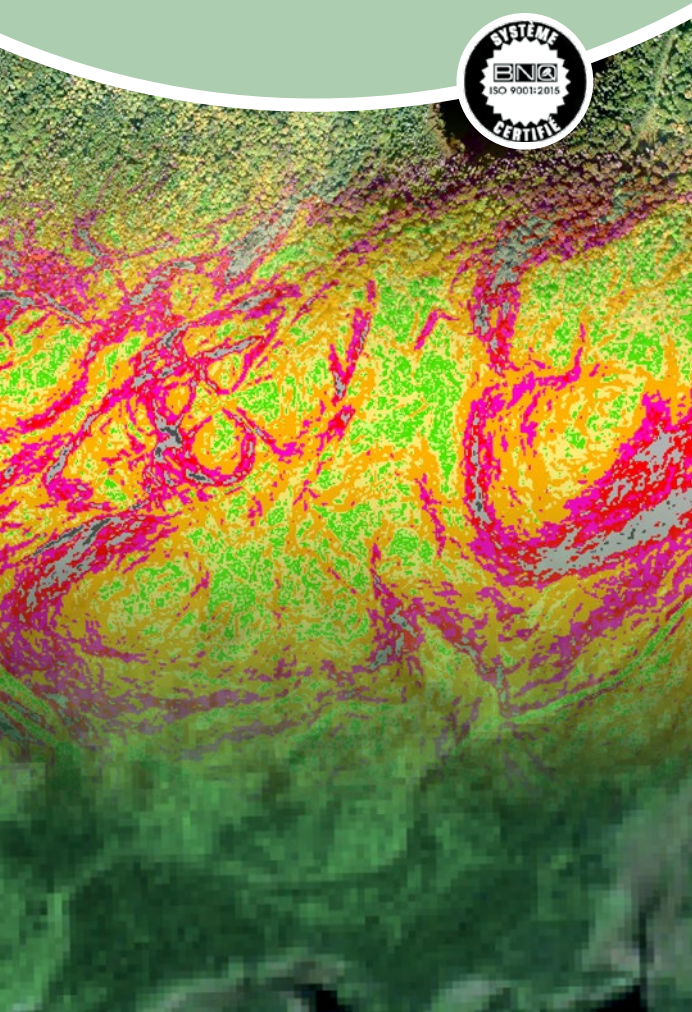

LES DONNÉES ÉCOFORESTIÈRES DU QUÉBEC



Le Ministère des Ressources naturelles et des Forêts, par l'entremise de la Direction des inventaires forestiers, offre une expertise de pointe dans les domaines de la production, de l'acquisition, du traitement et de la diffusion des données écoforestières.

Il rend disponible gratuitement la presque totalité des produits cartographiques et résultats d'inventaire qu'il produit et s'assure de l'amélioration continue de la qualité de ses produits liés à l'inventaire écoforestier du Québec méridional (IEQM) en conformité de la norme ISO 9001 : 2015.



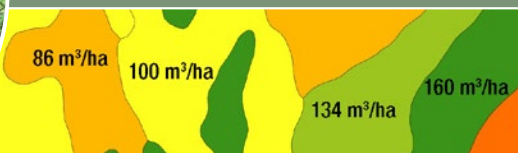


Les résultats se traduisent par différentes bases de données ainsi que des produits d'analyse et de cartographie qui sont essentiels à l'utilisation optimale du territoire.



DONNÉES NUMÉRIQUES

Une multitude de données numériques peuvent être visualisées ou téléchargées gratuitement à partir de la carte interactive *Forêt ouverte* et de Données Québec :

- » Mosaïques forestières d'images Landsat et Sentinel
- » Photographies aériennes
- » Produits dérivés du LiDAR
- » Carte écoforestière avec perturbations
- » Résultats d'inventaire
- » Données des placettes-échantillons temporaires du 2^e au 5^e inventaire
- » Classes de pente
- » Dépôts de surface
- » Feux de forêt
- » Épidémies, chablis et verglas
- » Récolte et autres interventions sylvicoles
- » Infrastructures en milieu forestier
- » Classification écologique
- » Végétation du Nord québécois
- » Banque de photos du Nord québécois
- » Et bien plus...



PUBLICATIONS

Plusieurs documents sont diffusés et mis à jour régulièrement afin de permettre une utilisation optimale des données d'inventaire, du LiDAR et des différents produits cartographiques. Voici les principaux documents ou séries téléchargeables :

- » Guides d'utilisation des produits et des données : du LiDAR, de Forêt ouverte, d'images satellitaires, cartographiques, écologiques, écoforestières et dendrométriques
- » Guide de photo-interprétation des essences forestières du Québec méridional
- » Guides des stations forestières
- » Guides de reconnaissance des types écologiques
- » Atlas des contraintes à l'aménagement forestier liées au milieu physique
- » Rapports de classification écologique
- » Rapports de définition des strates d'échantillonnage et d'allocation des placettes-échantillons temporaires
- » Portraits de l'évolution et de la régénération des forêts du Québec
- » Documents normatifs

OÙ TROUVER NOS DONNÉES

Carte interactive

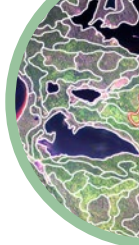
www.foretouverte.gouv.qc.ca

Données Québec

<https://www.donneesquebec.ca/fr/>

Données gratuites du Ministère

[mffp.gouv.qc.ca/le-ministere/
acces-aux-donnees-gratuites](http://mffp.gouv.qc.ca/le-ministere/acces-aux-donnees-gratuites)



INFOLETTRE L'INVENTAIRE EN BREF

Abonnez-vous pour rester à l'affût des nouveautés écoforestières!

Quebec.ca/inventaires-forestiers



**Contactez-nous pour tout besoin
d'accompagnement concernant les
données d'inventaire écoforestier.**

POUR NOUS JOINDRE

Direction des inventaires forestiers
Ministère des Ressources naturelles et des Forêts

5700, 4^e Avenue Ouest, A-108
Québec (Québec) G1H 6R1

Téléphone : 418 627-8669
Sans frais : 1 877 936-7387

Quebec.ca/inventaires-forestiers
inventaires.forestiers@mrnf.gouv.qc.ca

**Ressources naturelles
et Forêts**

Québec 