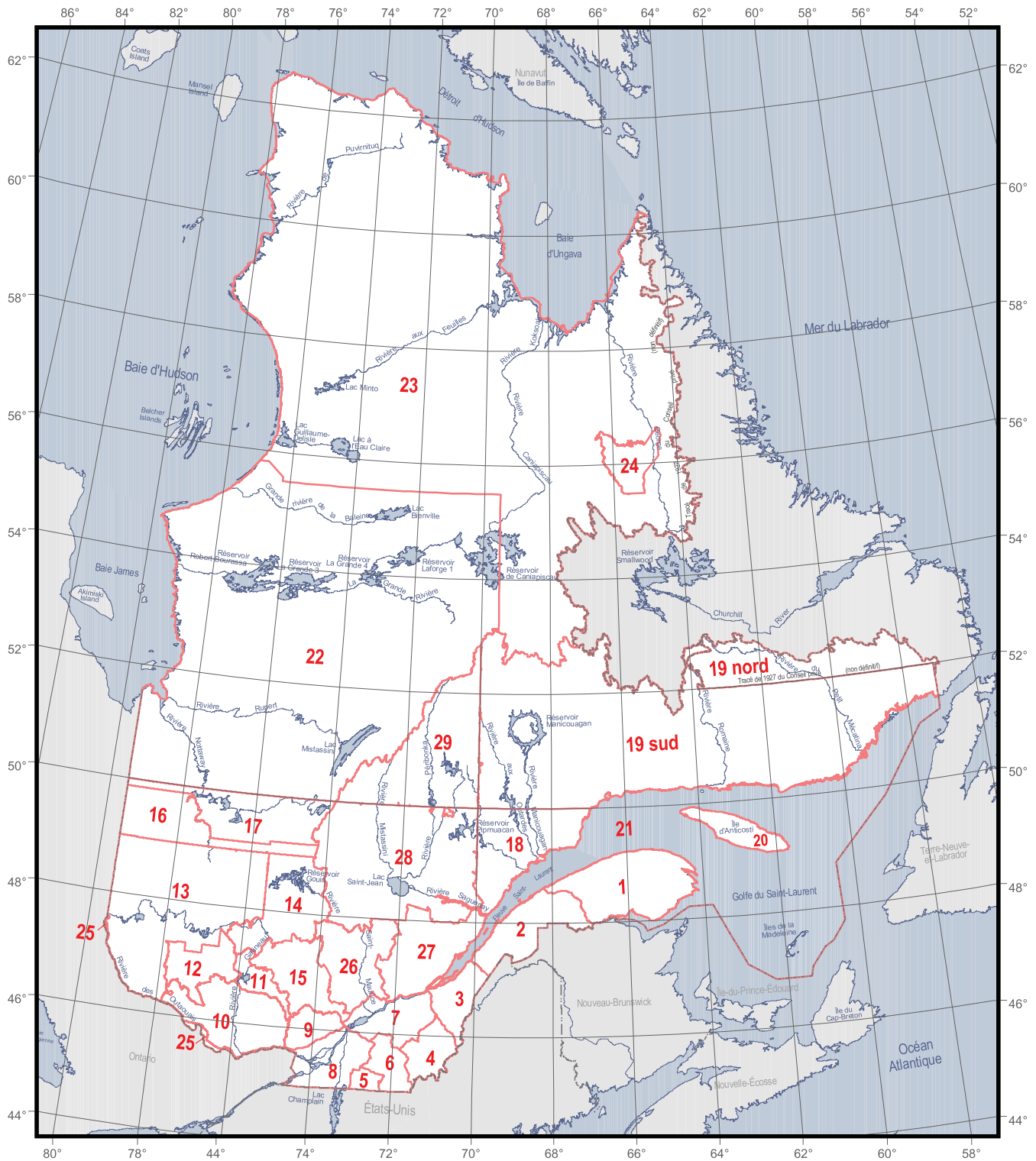











# Carte index des zones de pêche






## Légende des cartes des zones

### Découpages territoriaux

-  Réserve faunique
-  Pourvoirie à droits exclusifs
-  Zone d'exploitation contrôlée (zec)
-  Aire faunique communautaire (AFC)
-  Terres de catégorie I et II
-  Petit lac aménagé (PLA)
-  Parc national du Québec et parc national du Canada
-  Limite de zone de pêche
-  Subdivision de zone de pêche

### Frontières

-  Frontière internationale
-  Frontière interprovinciale ou interétatique
-  Frontière Québec – Terre-Neuve-et-Labrador (cette frontière n'est pas définitive)

### Métadonnées

Projection cartographique : Conique de Lambert avec deux parallèles d'échelle conservée (46° et 60°)

0 100 200 km

### Sources

<b>Données</b>	<b>Organisme, année</b>
Zone de pêche, territoire faunique	Ministère des Ressources naturelles et de la Faune, 2006
Territoire de conservation et de protection	Ministère du Développement durable, de l'Environnement et des Parcs, 2006

### Réalisation

Production : Ministère des Ressources naturelles et de la Faune, Direction générale de l'information géographique, en collaboration avec la Direction générale du développement et de l'aménagement de la faune