













Zone 2

Découpages territoriaux

-  Réserve faunique
-  Pourvoir à droits exclusifs
-  Zone d'exploitation contrôlée (Zec)
-  Terres de catégorie I et II


-  Parc national du Québec, parc national du Canada, réserve écologique et territoire d'interdiction de chasse
-  Territoire de restriction de chasse
-  Refuge faunique

-  Limite de zone de chasse
-  Subdivision de zone de chasse

-  Frontière internationale
-  Frontière interprovinciale et interétatique
-  Frontière Québec - Terre-Neuve-et-Labrador (cette frontière n'est pas définitive)

Projection cartographique : Conique de Lambert avec deux parallèles d'échelle conservée (46° et 60°)

0 20 40 km



Sources :

Zone de chasse, territoire faunique, territoire de restriction et d'interdiction de chasse : Ministère des Ressources naturelles et de la Faune, 2007

Territoire de conservation et de protection : Ministère du Développement durable, de l'Environnement et des Parcs, 2007

Réalisation : Direction générale de l'information géographique en collaboration avec la Direction générale du développement et de l'aménagement de la faune

© Gouvernement du Québec, 1^{er} trimestre 2008

www.mmf.gouv.qc.ca/faune