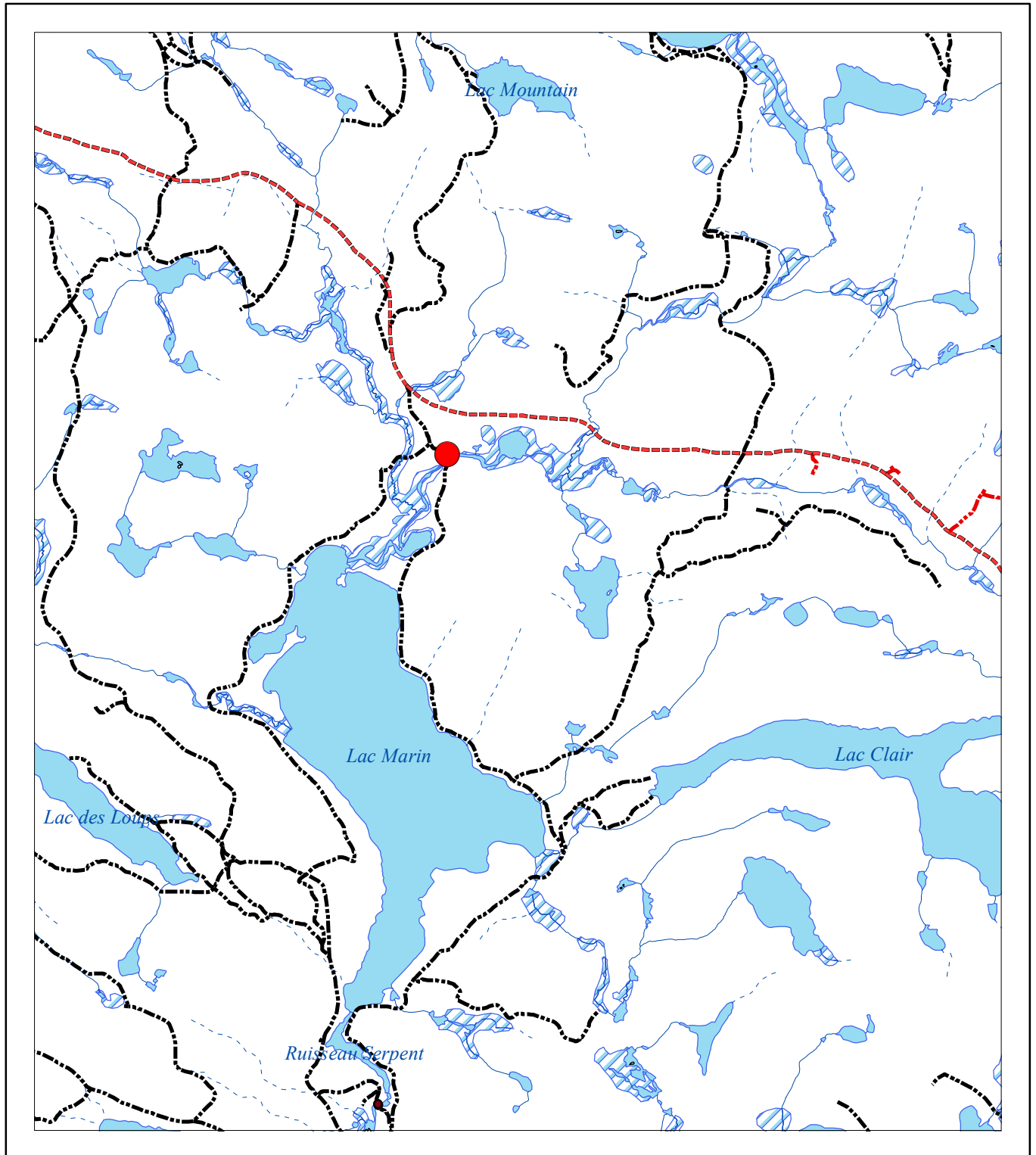








Fermeture du pont H081-147




Canton Campeau

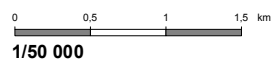


Infrastructures routières forestières

-  Pont H081-147
-  Chemin classe 2
-  Chemin classe 3
-  Chemin classe 4
-  Chemin d'hiver
-  Autre chemin

Hydrographie

-  Cours d'eau
-  Lac
-  Milieu humide



Projection cartographique

Mercator transverse modifiée (MTM), zone 10

Source

Base de données géographiques, MFFP

Réalisation

Ministère des Forêts, de la Faune et des Parcs
Direction générale de l'Abitibi-Témiscamingue
Note : Le présent document n'a aucune portée légale.
© Gouvernement du Québec

**Forêts, Faune
et Parcs**

Québec

