


ForêtOuverte

foretouverte.gouv.qc.ca

Carte interactive des données écoforestières...

et bien plus!



- Nouvelle interface
- Disponible sur mobile
- Cartes prédéfinies
- Filtre temporel



Nouvelle interface


Fonctionnalités

Ma carte

Affichez les couches de votre choix.  Ajoutez, supprimez, interrogez et téléchargez des couches. 




Catalogue

Cliquez sur le + pour ajouter une couche. Elle s'ajoute automatiquement dans  Ma carte.

★ Cartes prédéfinies

Accédez à un regroupement de couches par thème ou par utilité.

Attention : Le choix d'une Carte prédéfinie écrase toutes couches dans  Ma carte.

Filtre temporel

Dans la carte prédéfinie ★ « Perturbations de la forêt » certaines couches avec l'icône  peuvent être filtrées par année.

Partager

Créez un hyperlien pour sauvegarder et partager votre carte.

Imprimer

Imprimez la carte affichée à l'écran.

Mesurer

Utilisez l'outil pour mesurer la distance entre deux entités ou une superficie.

Téléchargez les données

Choisissez la Carte prédéfinie ★ « Téléchargement » ►  Affichez une des couches de téléchargement ► Cliquez sur un feuillet dans la carte pour accéder aux jeux de données téléchargeables.

Vous n'avez pas trouvé la réponse à votre question?

Consultez le Guide d'utilisation dans l'onglet  « Aide » ou contactez-nous à : inventaires.forestiers@mffp.gouv.qc.ca